

Exemples d'itinéraires de voyage

Itinéraires conseillés pour faire le tour de Yamato.

Nous espérons que ce document vous servira de référence pour votre voyage.








Le point de départ se fera à la gare Sakurai sur les lignes Kintetsu et JR. Les horaires des trains et des bus correspondent aux horaires des jours de la semaine pour janvier 2017.

Sachez cependant qu'ils peuvent être soumis à des modifications. Il est donc nécessaire de les vérifier sur place.

De plus, un seul bus circule par heure ; faites-y particulièrement attention.

Parcours d'une demi-journée

Ressentir l'Amour de Bouddha - Temple Hase-dera -

- 11H50 **Station Sakurai (ligne Kintetsu)**
↓  [Kukan Junkyu] en direction de Haibara - 6 minutes - 2 stations
- 11H56 **Station Hase-dera (ligne Kintetsu)**
↓  10 minutes à pied - 750 mètres
- 12H10 **Déjeuner dans le quartier du temple Hase-dera**
↓  À deux pas
- 13H00 **Visite du temple Hase-dera**
↓
- 15H00 **Pause thé dans le quartier du temple**
↓  À deux pas
- 15H50 **Sanctuaire Yokitenman-jinja**
↓  3 minutes à pied - 180 mètres
- 16H30 **Achat de souvenirs dans le quartier du temple**
↓  10 minutes à pied - 750 mètres
- 17H11 **Station Hase-dera (ligne Kintetsu)**
↓  Train en direction de Osaka-Uehonmachi - 8 minutes - 2 stations
- 17H19 **Station Sakurai (ligne Kintetsu)**

Le Sanctuaire Pourpre qui a refaçonné l'histoire du Japon - Sanctuaire Tanzan-jinja -

- 11H30 **Station Sakurai (lignes Kintetsu et JR)**
↓  5 minutes à pied
- 11H40 **Arrêt de bus Station Sakurai (sortie sud)**
↓  *Vérifier à l'avance les horaires des bus en direction du sanctuaire Tanzan-jinja
- Déjeuner aux alentours de la station Sakurai**
↓  À deux pas
- 12H50 **Arrêt de bus Station Sakurai (sortie sud)**
↓  *Il n'y a qu'un seul bus par heure, faites attention de ne pas le rater
Sakurai Community Bus, ligne Tōnomine - 25 minutes - 8 kilomètres
- 13H15 **Arrêt de bus Sanctuaire Tanzan-jinja**
↓  *N'oubliez pas de vérifier les horaires pour le retour
- 13H30 **Visite du sanctuaire Tanzan-jinja**
↓  5 minutes à pied - 300 mètres
- 13H30 **Visite du sanctuaire Tanzan-jinja**
↓  À deux pas
- 15H30 **Pause thé aux alentours du sanctuaire**
↓  À deux pas
- 16H10 **Achat de souvenirs aux alentours du sanctuaire**
↓  5 minutes à pied
- 16H37 **Arrêt de bus Sanctuaire Tanzan-jinja**
↓  *Il n'y a qu'un bus par heure, faites attention de ne pas le rater
Sakurai Community Bus, ligne Tōnomine - 25 minutes - 8 kilomètres
- 17H05 **Arrêt de bus Station Sakurai (sortie sud)**
↓  Sakurai Community Bus, ligne Tōnomine - 25 minutes - 8 kilomètres
- 17H05 **Arrêt de bus Station Sakurai (sortie sud)**
↓  5 minutes à pied
- 17H10 **Station Sakurai (lignes Kintetsu et JR)**

Rendre visite aux statues de Bouddha classées trésors nationaux - Temples Abe-Monju-in et Shōrin-ji -

- 12H00 **Station Sakurai (lignes Kintetsu et JR)**
↓  À deux pas
- 12H10 **Déjeuner dans les alentours de la station Sakurai**
↓  À deux pas
- 13H00 **Départ pour le temple Abe-Monju-in**
↓  20 minutes à pied - 1,6 kilomètre
- 13H30 **Temple Abe-Monju-in**
↓
- 14H30 **Départ pour la station Sakurai**
↓  20 minutes à pied - 1,6 kilomètre
- 15H05 **Arrêt de bus Station Sakurai (sortie sud)**
↓  *Il n'y a qu'un bus par heure, faites attention de ne pas le rater
Sakurai Community Bus, ligne Tōnomine - 10 minutes - 2,7 kilomètres
- 15H20 **Arrêt de bus Shōrin-ji**
↓  *N'oubliez pas de vérifier les horaires pour le retour
- 15H30 **Temple Shōrin-ji**
↓  À deux pas
- 16H30 **Temple Shōrin-ji**
↓  À deux pas
- 16H51 **Arrêt de bus Temple Shōrin-ji**
↓  *Il n'y a qu'un bus par heure, faites attention de ne pas le rater
Sakurai Community Bus, ligne Tōnomine - 10 minutes - 2,7 kilomètres
- 17H00 **Arrêt de bus Station Sakurai (sortie sud)**
↓  5 minutes à pied
- 17H05 **Station Sakurai (lignes Kintetsu et JR)**

Parcourir la plus ancienne route du Japon

- Route Yamanobe -

- 9H06 **Station Sakurai sur la ligne JR**
↓ 🚆 [Local] en direction de Nara - 8 minutes - 3 stations
- 9H14 **Station JR Yanagimoto**
↓ 🚶 20 minutes à pied - 1,5 kilomètre
- 9H50 **Temple Chōgaku-ji**
↓ 🚶 15 minutes à pied - 1,1 kilomètre
- 10H40 **Tombe de l'empereur Sujin**
↓ 🚶 15 minutes à pied - 1 kilomètre
- 11H00 **Tombe de l'empereur Keikō**
↓ 🚶 À deux pas
- 11H30 **Déjeuner dans les environs**
↓ 🚶 30 minutes à pied - 2,2 kilomètres
- 13H00 **Sanctuaire Sumō-jinja**
↓ 🚶 5 minutes à pied - 200 mètres
- 13H20 **Sanctuaire Anashini-imasu-hyōzu-jinja**
↓ 🚶 22 minutes à pied - 1,7 kilomètre
- 14H00 **Sanctuaire Hibara-jinja**
↓ 🚶 À deux pas
- ↓ **Pause**
- 15H00 **Temple Genpin-an**
↓ 🚶 15 minutes à pied - 1 kilomètre
- 15H30 **Sanctuaire Sai-jinja**
↓ 🚶 2 minutes à pied - 100 mètres
- 15H50 **Observatoire d'Ōmiwa**
↓ 🚶 5 minutes à pied - 400 mètres
- 16H20 **Visite du sanctuaire Ōmiwa-jinja**
↓ 🚶 À deux pas
- 16H30 **Achat de souvenirs aux alentours de Miwa**
↓ 🚶 À deux pas
- 17H03 **Station JR Miwa**
↓ 🚆 [Local] en direction de Oji - 3 minutes - 1 station
- 17H06 **Station JR Sakurai**

Parcours d' une journée

De paisibles temples dans la montagne

- Temples Hase-dera et Murō-ji -

- 9H20 **Station Sakurai (ligne Kintetsu)**
↓ 🚆 [Kukan Junkyu] en direction de Haibara - 10 minutes - 2 stations
- 9H30 **Station Hase-dera**
↓ 🚶 15 minutes à pied - 1,5 kilomètre
- 9H45 **Visite du temple Hase-dera**
↓ 🚶 10 minutes à pied - 700 mètres
- 12H00 **Déjeuner dans le village du temple Hase-dera**
↓ 🚶 10 minutes à pied - 750 mètres
- 12H56 **Station Hase-dera**
↓ 🚆 [Kukan Junkyu] en direction de Haibara - 5 minutes - 1 station
- 13H05 **Changement de train à la station Haibara**
↓ 🚆 [Kyukou] en direction de Isuzu-gawa - 6 minutes - 1 station
- 13H11 **Station Murōguchi-Ōno**
↓ 🚶 5 minutes à pied - 450 mètres
- 13H20 **Temple Ōno-ji** *Vérifier les horaires des bus en direction du temple Murō-ji
↓ 🚶 À deux pas
- 14H01 **Arrêt de bus Temple Ōno-ji** *Il n'y a qu'un bus par heure, faites attention de ne pas le rater
↓ 🚌 Bus en direction de Murō-ji - 13 minutes - 6,2 kilomètres
- 14H15 **Arrêt de bus Temple Murō-ji** *Vérifier le tableau des horaires pour le bus de retour en direction de la station Murōguchi-Ōno
↓ 🚶 À deux pas
- 14H20 **Visite du temple Murō-ji**
↓ 🚶 À deux pas
- 16H00 **Pause thé aux alentours du temple Murō-ji**
↓ 🚶 À deux pas
- 16H30 **Arrêt de bus Temple Murō-ji** *C'est le dernier bus, ne le manquez pas
↓ 🚌 Bus en direction de la station Murōguchi-Ōno - 14 minutes - 6,8 kilomètres
- 16H54 **Station Murōguchi-Ōno**
↓ 🚆 [Kyukou] en direction de Osaka-Uehonmachi - 14 minutes - 2 stations
- 17H08 **Arrivée à la Station Sakurai (ligne Kintetsu)**

Parcours 2 jours/1 nuit

Jour 1 : Parcourir la plus ancienne route du Japon

- Route Yamanobe -

- 9H06 **Station JR Sakurai**
↓ 🚉 [Local] en direction de Nara - 8 minutes - 3 stations
- 9H14 **Station JR Yanagimoto**
↓ 🚶 20 minutes à pied - 1,5 kilomètre
- 9H50 **Temple Chōgaku-ji**
↓ 🚶 15 minutes à pied - 1,1 kilomètre
- 10H40 **Tombe de l'empereur Sujin**
↓ 🚶 15 minutes à pied - 1 kilomètre
- 11H00 **Tombe de l'empereur Keikō**
↓ 🚶 À deux pas
- 11H30 **Déjeuner dans les environs**
↓ 🚶 30 minutes à pied - 2,2 kilomètre
- 13H00 **Sanctuaire Sumō-jinja**
↓ 🚶 5 minutes à pied - 200 mètres
- 13H20 **Sanctuaire Anashini-imasu-hyōzu-jinja**
↓ 🚶 22 minutes à pied - 1,7 kilomètre
- 14H00 **Sanctuaire Hibara-jinja**
↓ **Pause**
- 15H00 **Temple Genpin-an**
↓ 🚶 15 minutes à pied - 1 kilomètre
- 15H30 **Sanctuaire Sai-jinja**
↓ 🚶 2 minutes à pied - 100 mètres
- 15H50 **Observatoire d'Ōmiwa**
↓ 🚶 5 minutes à pied - 400 mètres
- 16H20 **Visite du sanctuaire Ōmiwa-jinja**
↓ 🚶 À deux pas
- 16H30 **Achat de souvenirs aux alentours de Miwa**
↓ 🚶 À deux pas
- 17H03 **Station JR Miwa**
↓ 🚉 [Local] en direction d'Oji - 3 minutes - 1 station
- 17H06 **Station JR Sakurai**
↓ 🚶 5 minutes à pied - 100 mètres
- 17H16 **Station Sakurai (ligne Kintetsu)**
↓ 🚉 [Local] en direction de Haibara - 6 minutes - 2 stations
- 17H22 **Station Hase-dera (ligne Kintetsu)**
↓ 🚶 15 minutes à pied - 1,5 kilomètre
- 18H00 **Check-in dans une auberge aux alentours du temple Hase-dera**

Jour 2 : Réveil spirituel et paisibles temples dans la montagne

- Temples Hase-dera et Murō-ji -

- 6H00 **Inscription à la réception pour la cérémonie matinale du temple Hase-dera**
*Ouvert à partir de 6H30 du 1er octobre au 31 mars
↓
- 6H30 **Cérémonie matinale du temple Hase-dera (40 minutes)**
↓
- 7H10 **Promenade dans les environs du temple Hase-dera**
↓
- 8H30 **Retour à l'auberge pour le petit-déjeuner**
↓ 🚶 À deux pas
- 9H30 **Visite du sanctuaire Yokitenman-jinja**
↓ 🚶 À deux pas
- 10H00 **Achat de souvenirs dans le village autour du temple**
↓ 🚶 À deux pas
- 10H33 **Station Hase-dera**
↓ 🚉 [Kukan Junkyu] en direction de Haibara - 5 minutes - 1 station
- 10H53 **Changement à la station Haibara**
↓ 🚉 [Kyukou] en direction de Aoyamacho - 6 minutes - 1 station
- 11H00 **Station Murōguchi-Ōno**
↓ 🚶 5 minutes à pied - 450 mètres
- 11H10 **Temple Ōno-ji** *Il n'y a qu'un bus par heure, faites attention de ne pas le rater
↓ 🚶 À deux pas
- 11H21 **Arrêt de bus Ōno-ji** *Notez qu'il n'y a que quelques bus par heure
↓ 🚌 Bus en direction du temple Murō-ji - 13 minutes - 6,2 kilomètres
- 11H40 **Arrêt de bus Temple Murō-ji** *Vérifier le tableau des horaires des bus pour le retour en direction de la station Murōguchi-Ōno
↓ 🚶 À deux pas
- 11H50 **Déjeuner aux alentours du temple Murō-ji**
↓ 🚶 À deux pas
- 12H40 **Départ du temple Murō-ji**
↓ 🚶 À deux pas
- 14H50 **Pause thé aux alentours du temple Murō-ji**
↓ 🚶 À deux pas
- 15H30 **Arrêt de bus Temple Murō-ji** *Il n'y a qu'un bus par heure, faites attention de ne pas le rater
↓ 🚌 Bus en direction de la station Murōguchi-Ōno - 15 minutes - 6,8 kilomètres
- 15H45 **Arrêt de bus Station Murōguchi-Ōno**
↓ 🚶 À deux pas
- 15H53 **Station Murōguchi-Ōno**
↓ 🚉 [Kyuko] en direction de Osaka-Uehonmachi - 16 minutes - 2 stations
- 16H09 **Station Sakurai (ligne Kintetsu)**