

1 : 1000

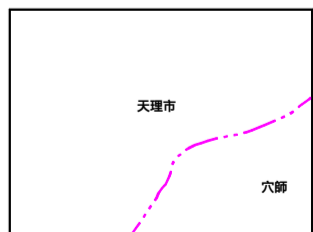
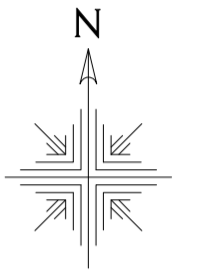
桜井市地番図

この図面は測量や現地調査に基づいたものではありませんので、境界や権利関係の確認には使えません。

市街化調整区域

03490380

	03490380	04140448
02910320	03500381	04150449

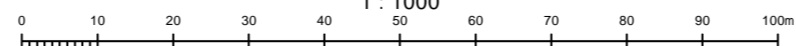


03490380

調整年月日平成07年01月

修正年月日令和08年01月

1 : 1000



計画機関 桜井市

作業機関 カンゼ航測株式会社