

1 : 1000

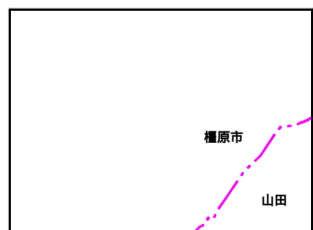

桜井市地番図

この図面は測量や現地調査に基づいたものではありませんので、境界や権利関係の確認には使えません。

市街化調整区域

00000105

	00000104	01330163
	00000105	01340164
	00790106	01350165

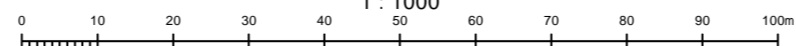


00000105

調整年月日平成07年01月

修正年月日令和08年01月

1 : 1000



計画機関	桜井市
作業機関	カンゼ航測株式会社