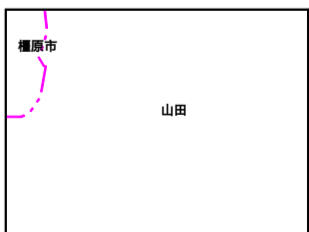
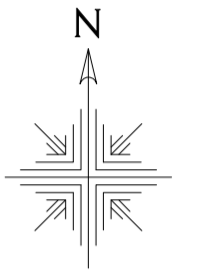


桜井市地番図

市街化調整区域

01340164

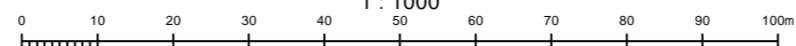
00000104	01330163	01930223
00000105	01340164	01940224
00790106	01350165	01950225



01340164

修正年月日令和08年01月

1 : 1000



作業機関 カンゼ航測株式会社