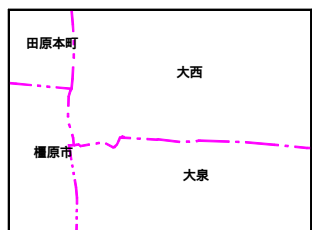



桜井市地番図

市街化調整区域

00050017

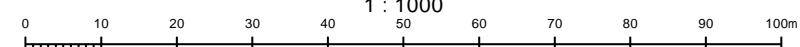
	00040016	00300046
	00050017	00310047
	00060018	00320048



00050017

修正年月日令和07年01月

1 : 1000



計画機関	桜井市
作業機関	カンゼ航測株式会社