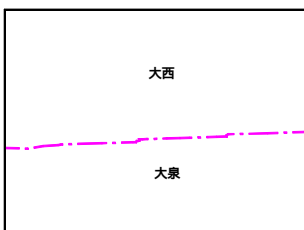



桜井市地番図

市街化調整区域

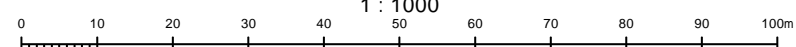
00040016	00300046	00630087
00050017	00310047	00640088
00060018	00320048	00650089



00310047

修正年月日令和07年01月

1 : 1000



計画機関	桜井市
作業機関	カンゼ航測株式会社