



桜井市地番図

市街化調整区域


10471091

00001002	10461090	11321166
09611003	10471091	11331167
09621004	10481092	11341168



10471091

1 : 1000



0 10 20 30 40 50 60 70 80 90 100m

計画機関	桜井市
作業機関	カンゼ航測株式会社