
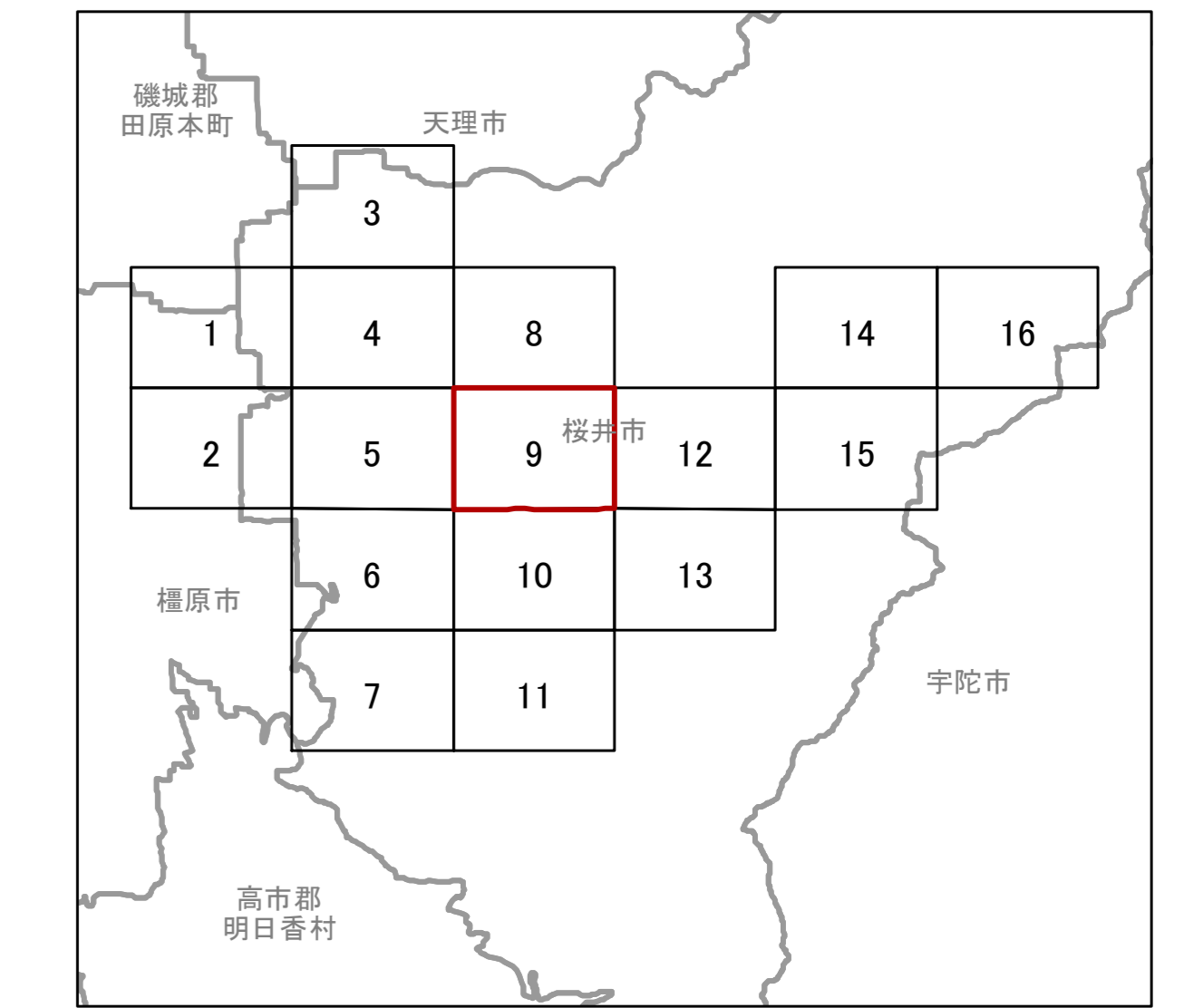
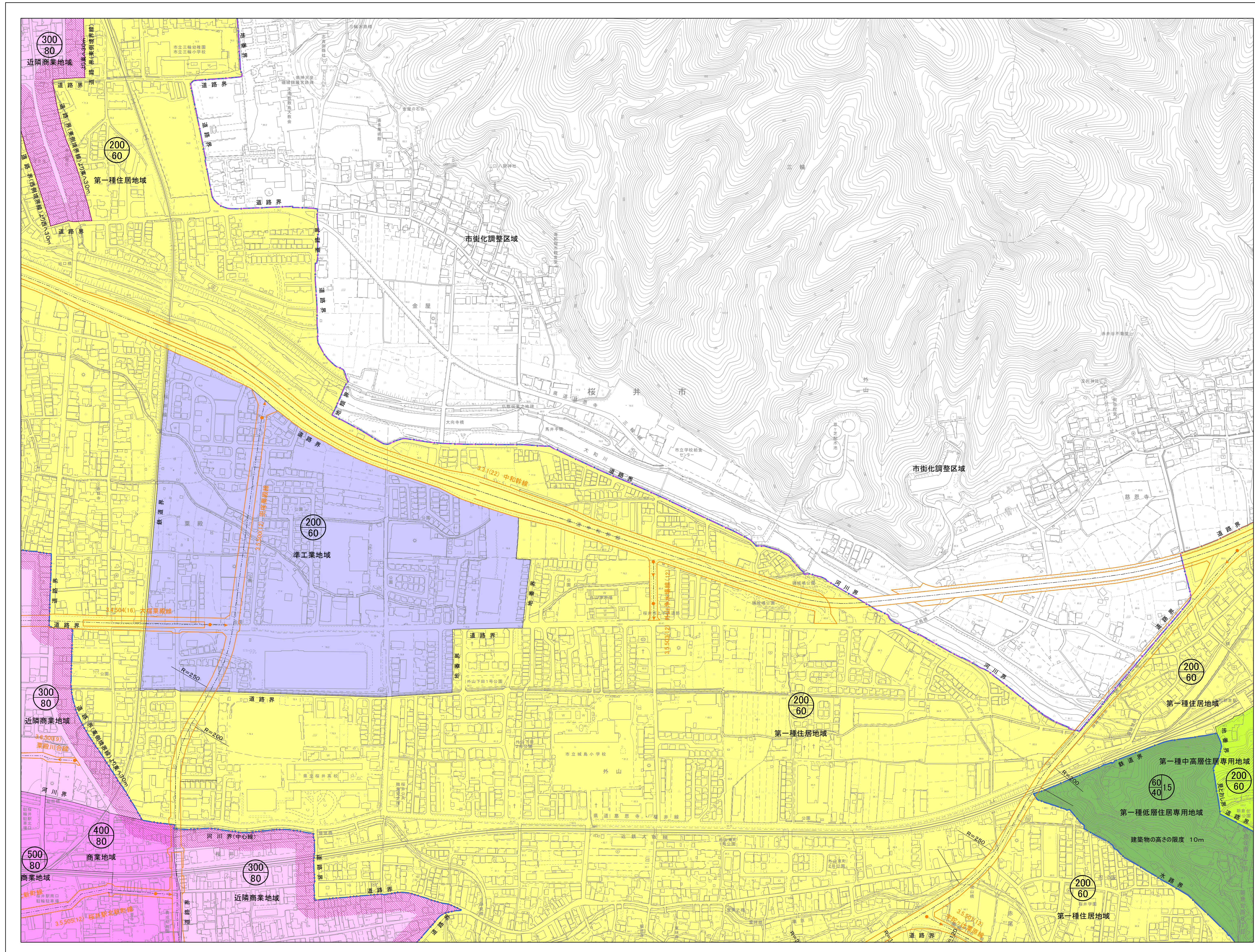


# 桜井市用途地域図



凡例	
	都市計画区域界
	市街化区域
	第一種低層住居専用地域
	第一種中高層住居専用地域
	第一種住居地域
	第二種住居地域
	準住居地域
	近隣商業地域
	商業地域
	準工業地域
	工業地域
	準防火地域
	15m 高度地区
	20m 高度地区
	31m 高度地区
	街路網
	駅前広場
	上段は容積率 (%) 下段は建ぺい率 (%)
	左上段は容積率 (%) 左下段は建ぺい率 (%) 右数字は外壁後退距離 (m)
	地区計画

株式会社パスコ調製

桜井市役所

この測量成果は、国土地理院長の承認を得て同院所管の測量成果を使用して得たものである (承認番号) 令4近公第292号

