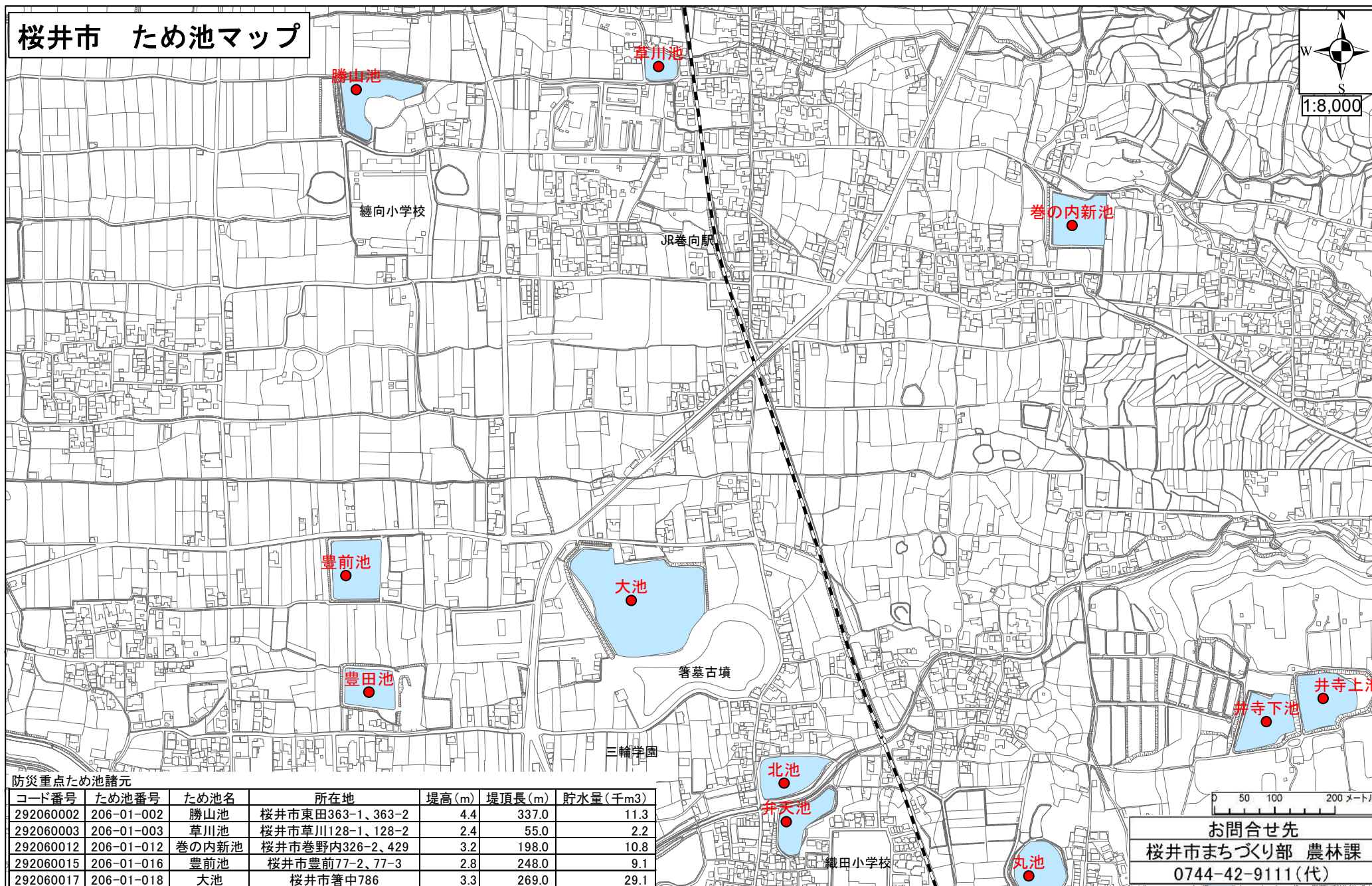


# 桜井市 ため池マップ



防災重点ため池諸元

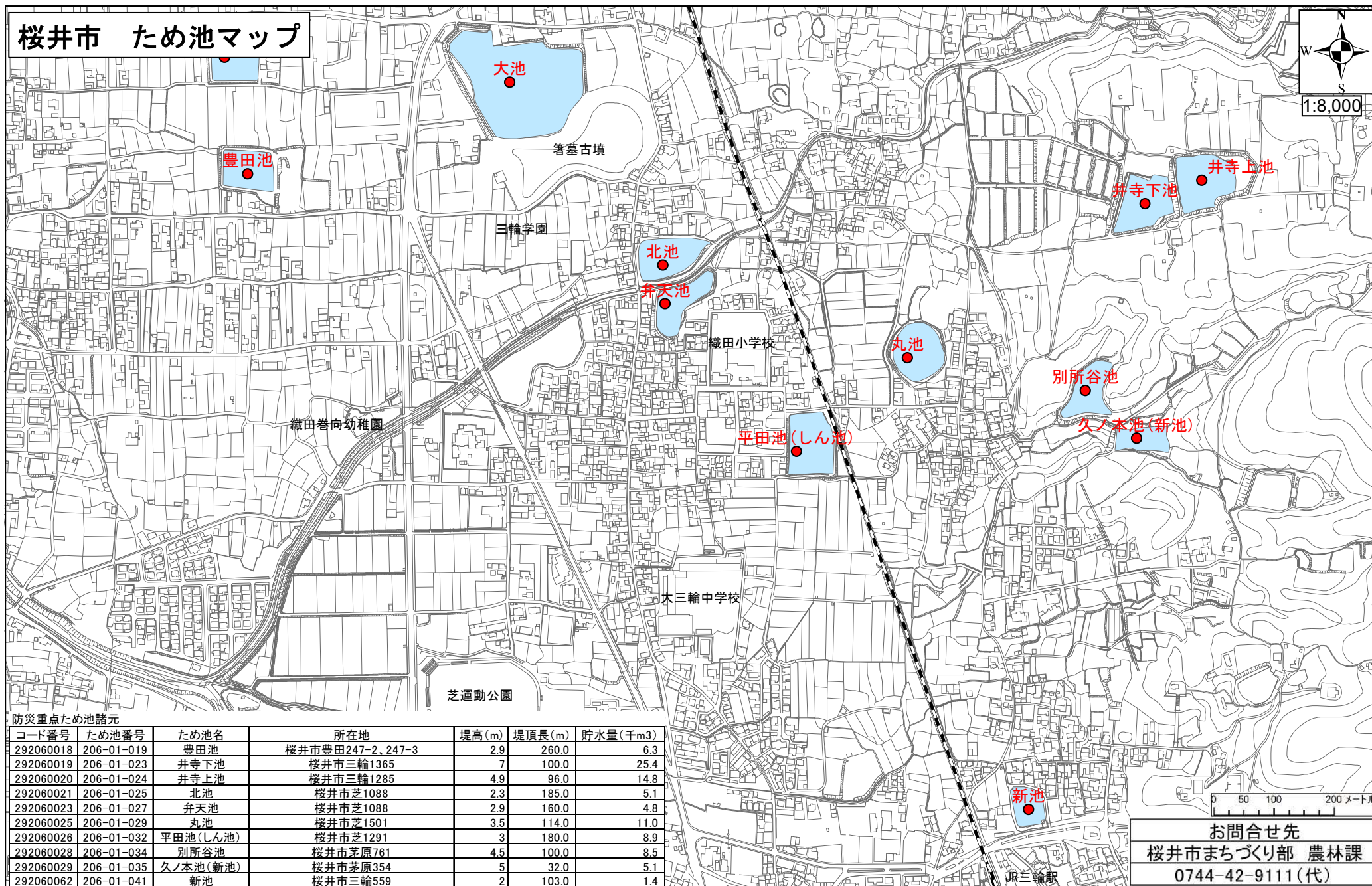
コード番号	ため池番号	ため池名	所在地	堤高(m)	堤頂長(m)	貯水量(千m3)
292060002	206-01-002	勝山池	桜井市東田363-1、363-2	4.4	337.0	11.3
292060003	206-01-003	草川池	桜井市草川128-1、128-2	2.4	55.0	2.2
292060012	206-01-012	巻の内新池	桜井市巻野内326-2、429	3.2	198.0	10.8
292060015	206-01-016	豊前池	桜井市豊前77-2、77-3	2.8	248.0	9.1
292060017	206-01-018	大池	桜井市箸中786	3.3	269.0	29.1

0 50 100 200メートル

お問合せ先

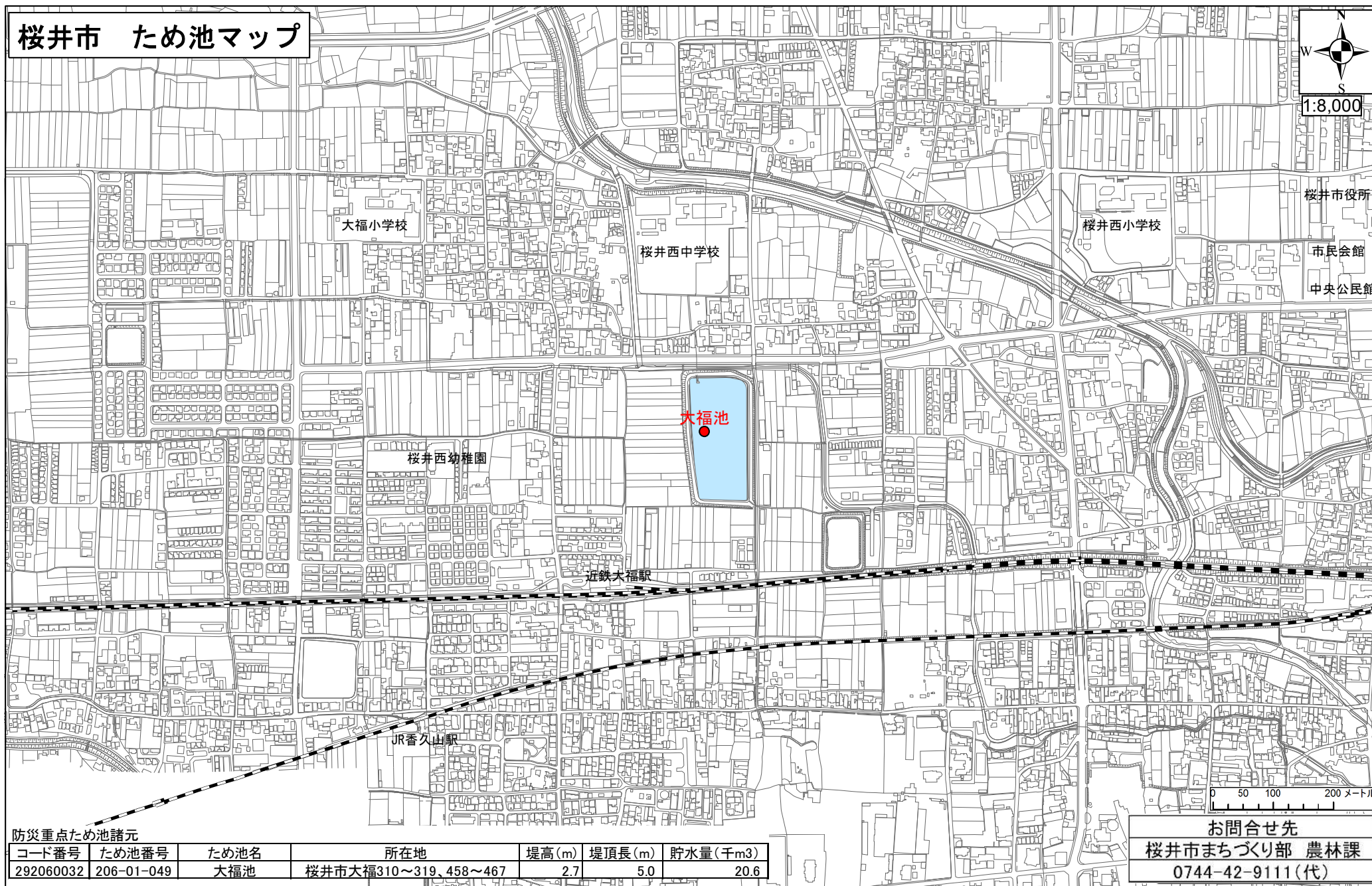
桜井市まちづくり部 農林課  
0744-42-9111(代)

# 桜井市 ため池マップ





# 桜井市 ため池マップ



## 防災重点ため池諸元

コード番号	ため池番号	ため池名	所在地	堤高(m)	堤頂長(m)	貯水量(千m3)
292060032	206-01-049	大福池	桜井市大福310～319、458～467	2.7	5.0	20.6

お問い合わせ先  
 桜井市まちづくり部 農林課  
 0744-42-9111(代)



# 桜井市 ため池マップ

